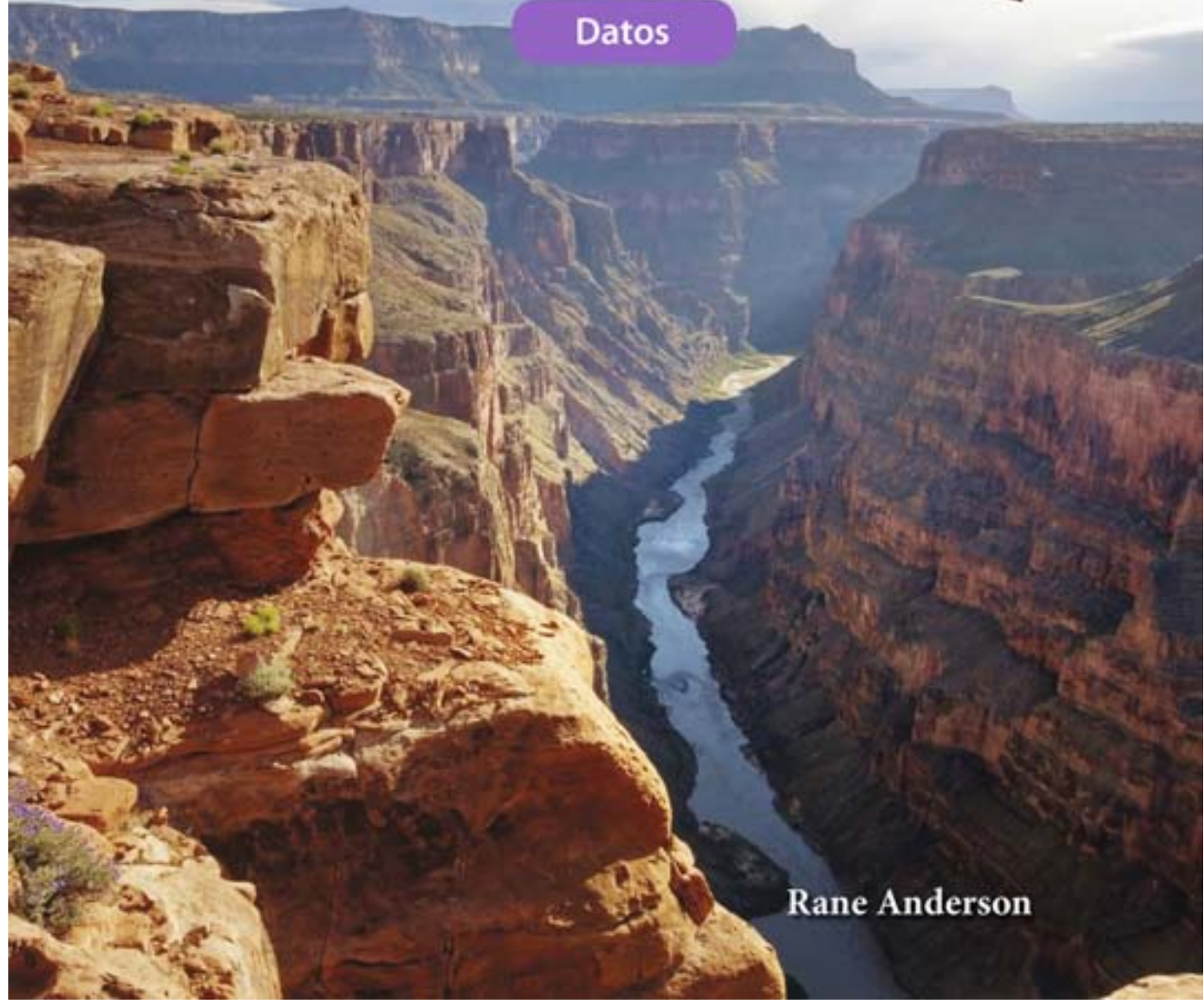


**Aventuras
de viaje**



EL GRAN CAÑÓN

Datos



Rane Anderson

Asesoras

Michele Ogden, Ed.D

Directora, Irvine Unified School District

Jennifer Robertson, M.A.Ed.

Maestra, Huntington Beach City School District

Créditos de publicación

Rachelle Cracchiolo, M.S.Ed., *Editora comercial*

Conni Medina, M.A.Ed., *Gerente editorial*

Dona Herweck Rice, *Realizadora de la serie*

Emily R. Smith, M.A.Ed., *Realizadora de la serie*

Diana Kenney, M.A.Ed., NBCT, *Directora de contenido*

Stacy Monsman, M.A., *Editora*

Kevin Panter, *Diseñador gráfico*

Créditos de imágenes: págs. 6–7 Mel Melcon/Los Angeles Times via Getty Images; pág. 18 (inferior derecha) Harry Taylor/Dorling Kindersley/Science Source; pág. 20 (superior, centro, inferior) Dorling Kindersley/Getty Images; pág. 25 Didier Descouens/Wikimedia Commons License: Creative Commons BY-SA 4.0 <https://goo.gl/2GNGQ4>; pág. 27 LOC [LC-DIG-ppmsca-36042]; todas las demás imágenes de iStock y/o Shutterstock.

Teacher Created Materials

5301 Oceanus Drive
Huntington Beach, CA 92649-1030
<http://www.tcmpub.com>

ISBN 978-0-7439-2008-7

© 2018 Teacher Created Materials, Inc.



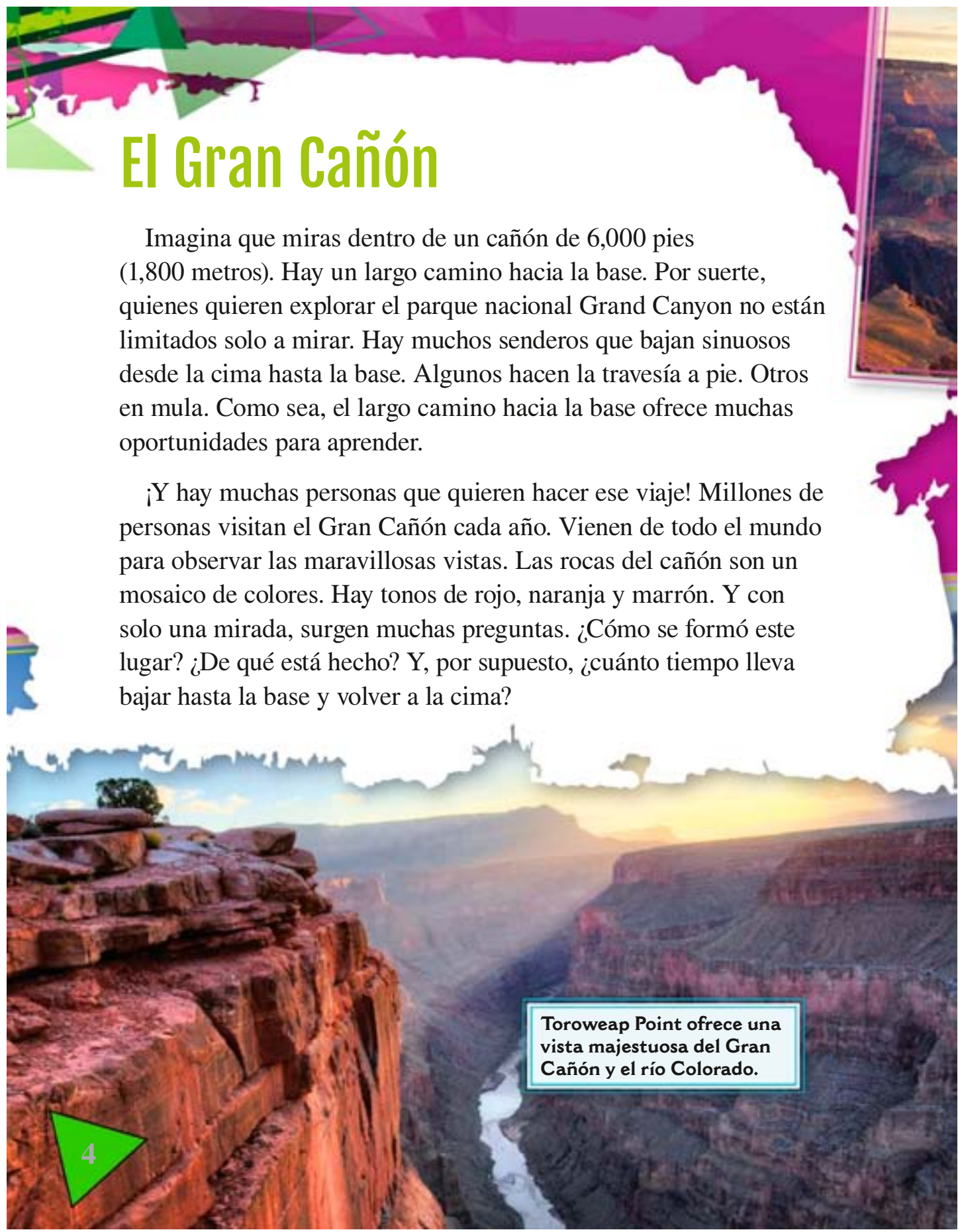
Contenido

El Gran Cañón.....	4
El viaje de descenso	6
Se talla un cañón	10
Grupos de rocas y roqueros.....	14
Preservación prehistórica.....	21
Un gran viaje	26
Resolución de problemas	28
Glosario	30
Índice.....	31
Soluciones.....	32

El Gran Cañón

Imagina que miras dentro de un cañón de 6,000 pies (1,800 metros). Hay un largo camino hacia la base. Por suerte, quienes quieren explorar el parque nacional Grand Canyon no están limitados solo a mirar. Hay muchos senderos que bajan sinuosos desde la cima hasta la base. Algunos hacen la travesía a pie. Otros en mula. Como sea, el largo camino hacia la base ofrece muchas oportunidades para aprender.

¡Y hay muchas personas que quieren hacer ese viaje! Millones de personas visitan el Gran Cañón cada año. Vienen de todo el mundo para observar las maravillosas vistas. Las rocas del cañón son un mosaico de colores. Hay tonos de rojo, naranja y marrón. Y con solo una mirada, surgen muchas preguntas. ¿Cómo se formó este lugar? ¿De qué está hecho? Y, por supuesto, ¿cuánto tiempo lleva bajar hasta la base y volver a la cima?



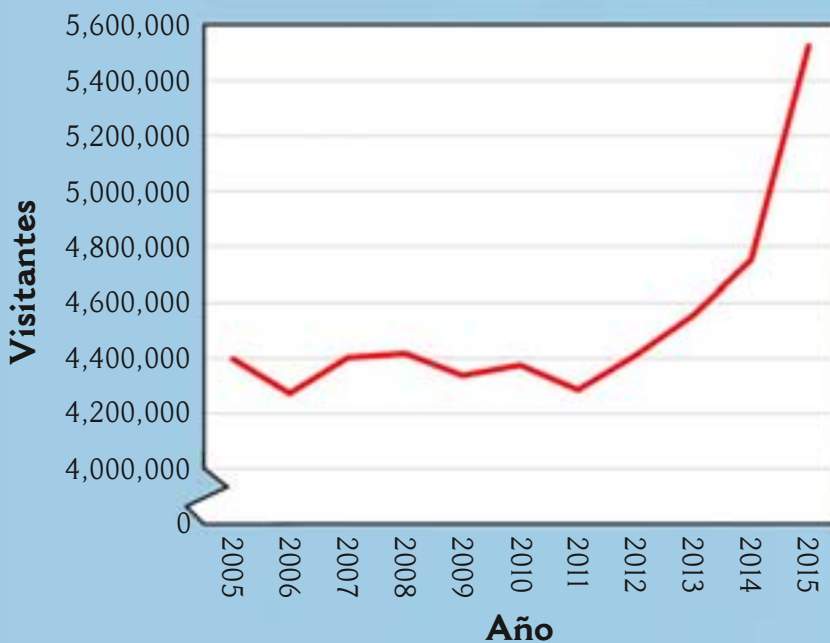
Toroweap Point ofrece una vista majestuosa del Gran Cañón y el río Colorado.

El sol asoma sobre el colorido cañón.

EXPLOREMOS LAS MATEMÁTICAS

Este gráfico de líneas representa la cantidad de visitantes que viajaron al Gran Cañón entre el 2005 y el 2015.

Visitantes del Gran Cañón por año



1. ¿En qué año hubo más gente que visitó el Gran Cañón?
2. ¿Alrededor de cuántas personas más viajaron al Gran Cañón en el 2015 que en el 2005?
3. ¿Alrededor de cuántos visitantes más hubo en el 2014 que en el 2006?
4. ¿Cuál es la escala usada para la cantidad de visitantes?

You've Just Finished your Free Sample

Enjoyed the preview?

Buy: <http://www.ebooks2go.com>